













-  OPHIOGLOSSUM POLYPHYLLUM
-  AEONIUM NOBILE
-  ANDROCYMBIUM HIERRENSE
-  CENCHRO CILIARIS-HYPARRHENIETUM SINAICAE
-  COMPLEJOS DE VEGETACIÓN RUPICOLA
-  DESPROVISTO DE VEGETACIÓN
-  EUPHORBIO LAMARCKII-RETAMETUM RHODORHIZOIDIS
-  PLANTACIONES DE AGAVE SPP.
-  PLANTACIONES DE PINUS CANARIENSIS DENSIDAD BAJA
-  ARTEMISIO THUSCULAE-RUMICETUM LUNARIAE FACIES DE RUMEX LUNARIA
-  LÍMITE TÉRMINOS MUNICIPALES
-  LÍMITE MONUMENTO NATURAL VOLCANES DE ARIDANE

ÁREAS DE INTERÉS FLORÍSTICO PARA LA CONSERVACIÓN

I.21.1

MARZO 2019

1:15.000

excmo. cabildo insular de la palma



NORMAS DE CONSERVACIÓN DEL
MONUMENTO NATURAL DE LOS VOLCANES DE ARIDANE P-6

equipo redactor raquel curbelo rodríguez
patricia perez curbelo
contenido ambiental geodos



T.M. VILLA Y PUERTO DE TAZACORTE
T.M. LOS LLANOS DE ARIDANE